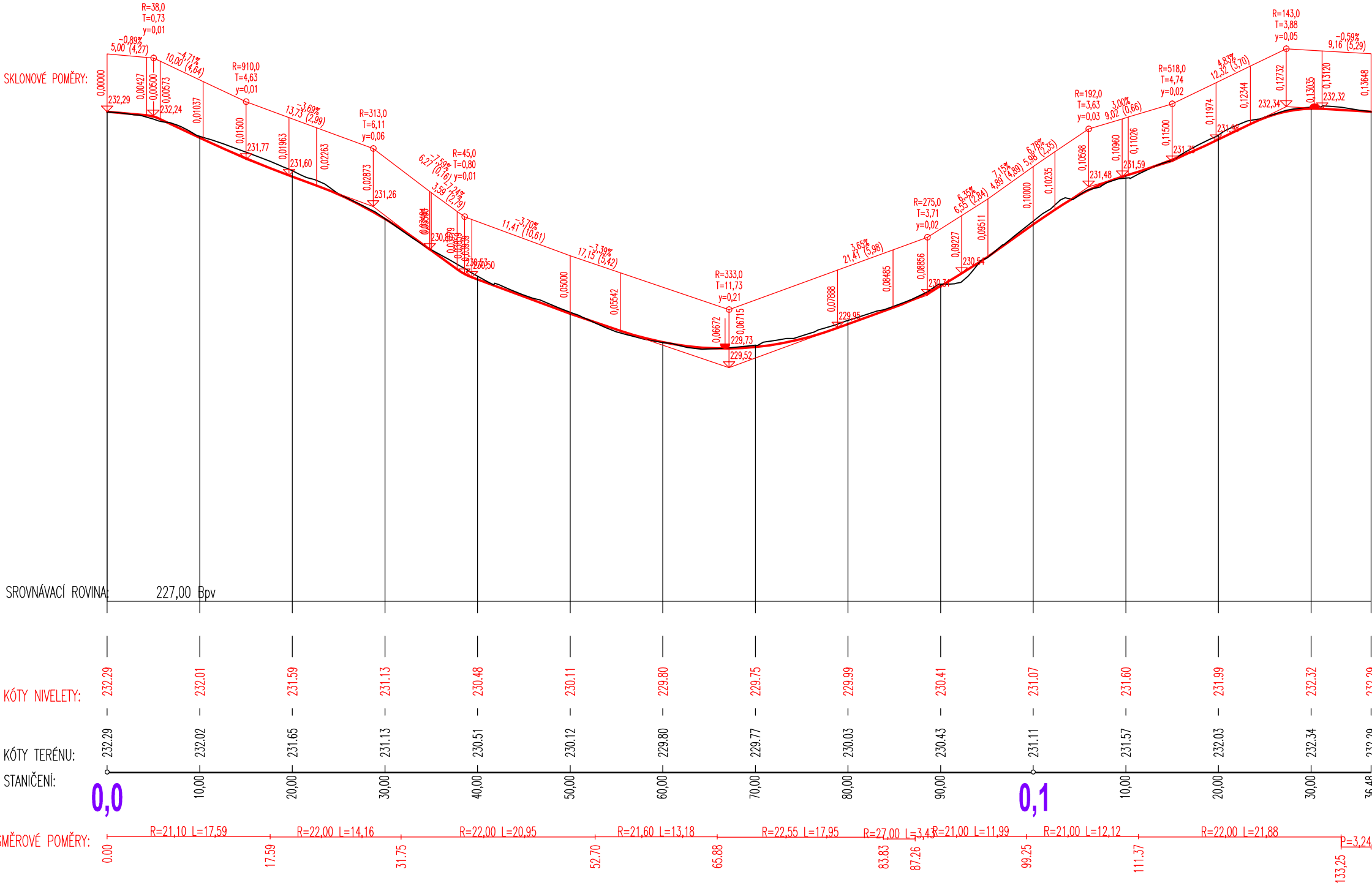
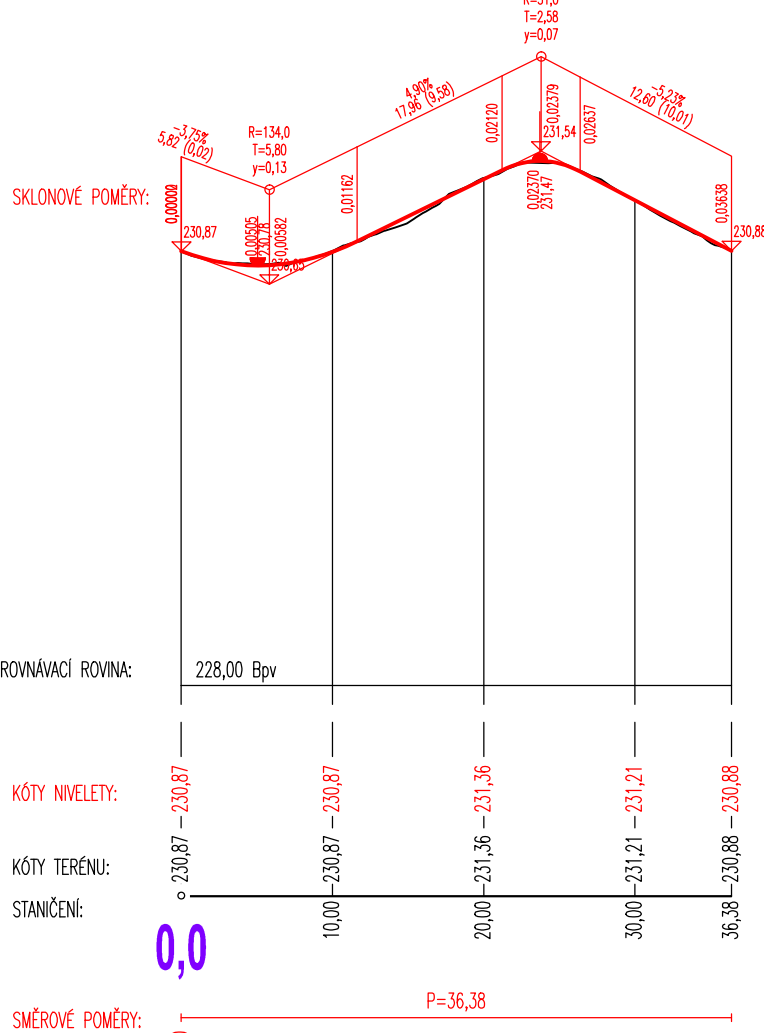


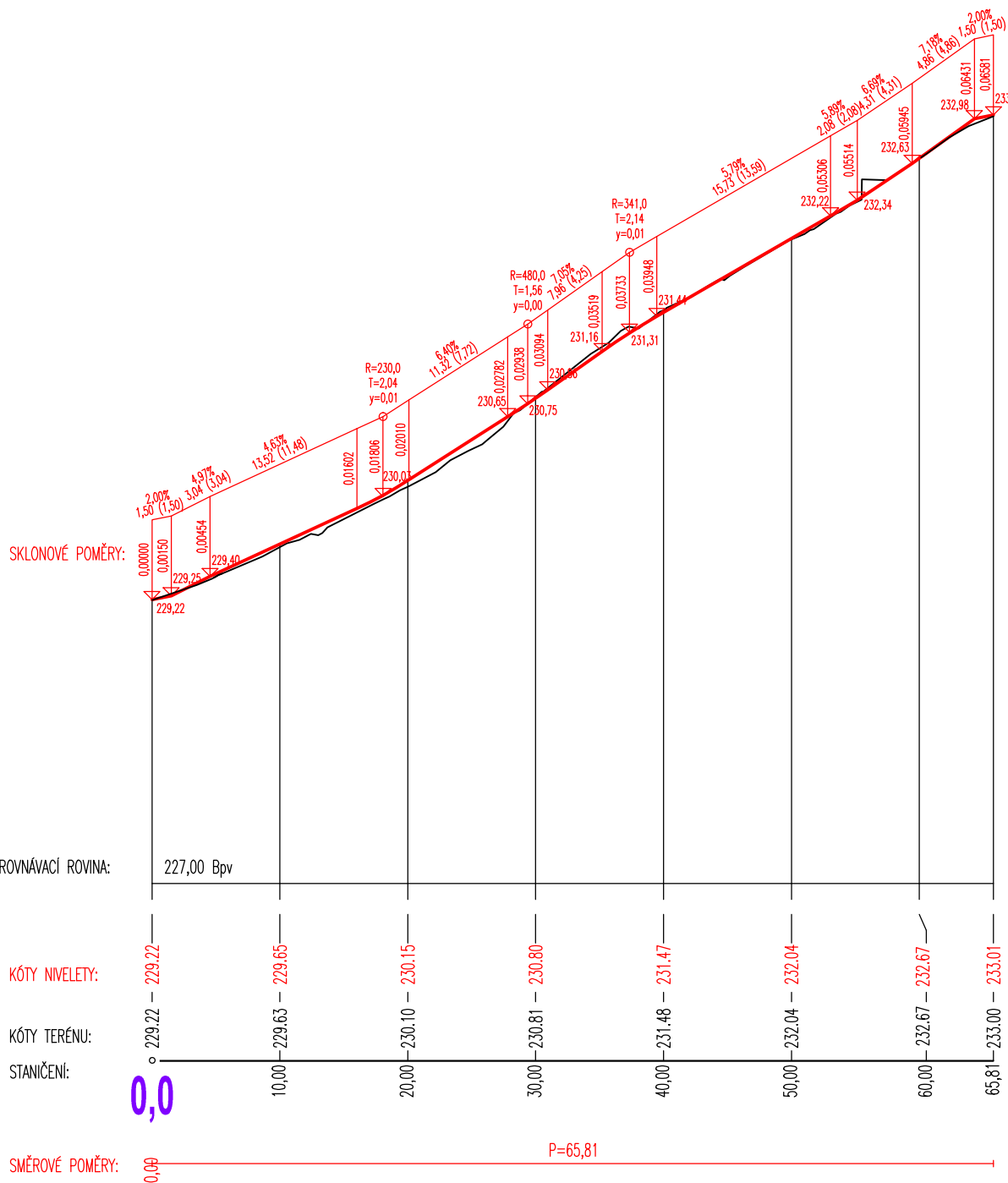
Podrobný podélný profil: CESTNY KRUH - OSA C2  
M 1:500/50



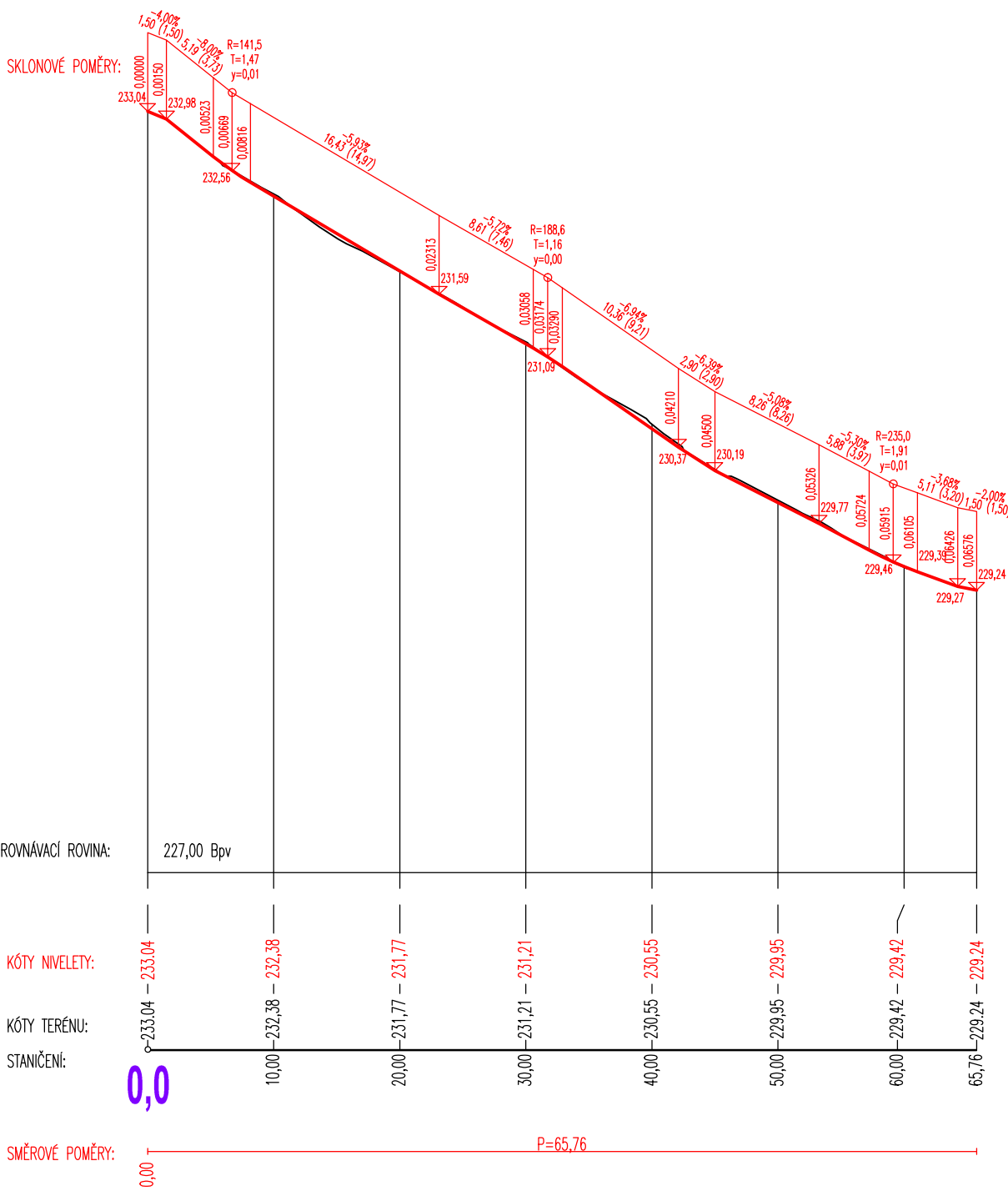
Podrobný podélný profil: CESTNY KRUH - OSA C1  
M 1:500/50



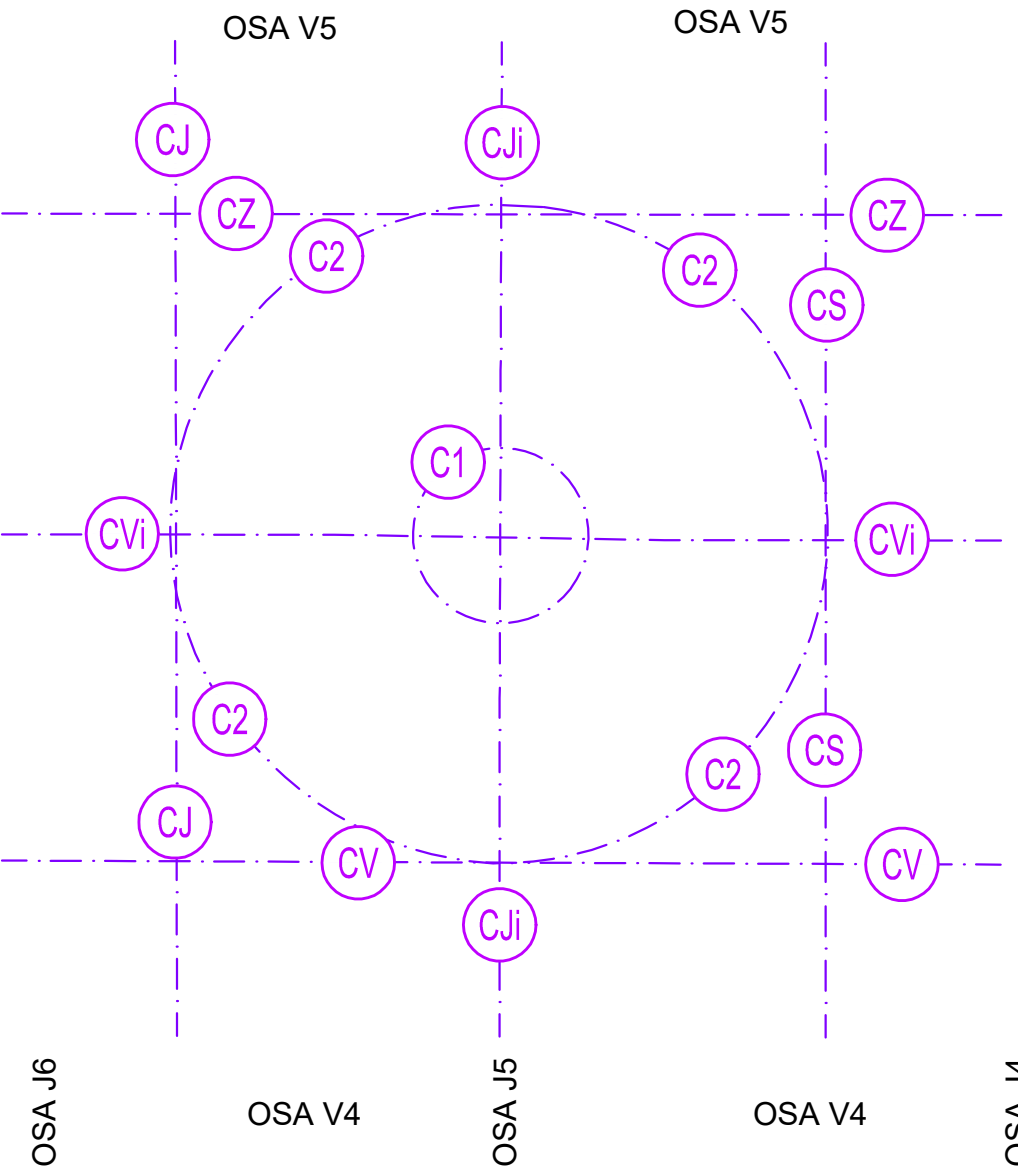
Podrobný podélný profil: CESTNY KRUH - OSA CJ  
M 1:500/50



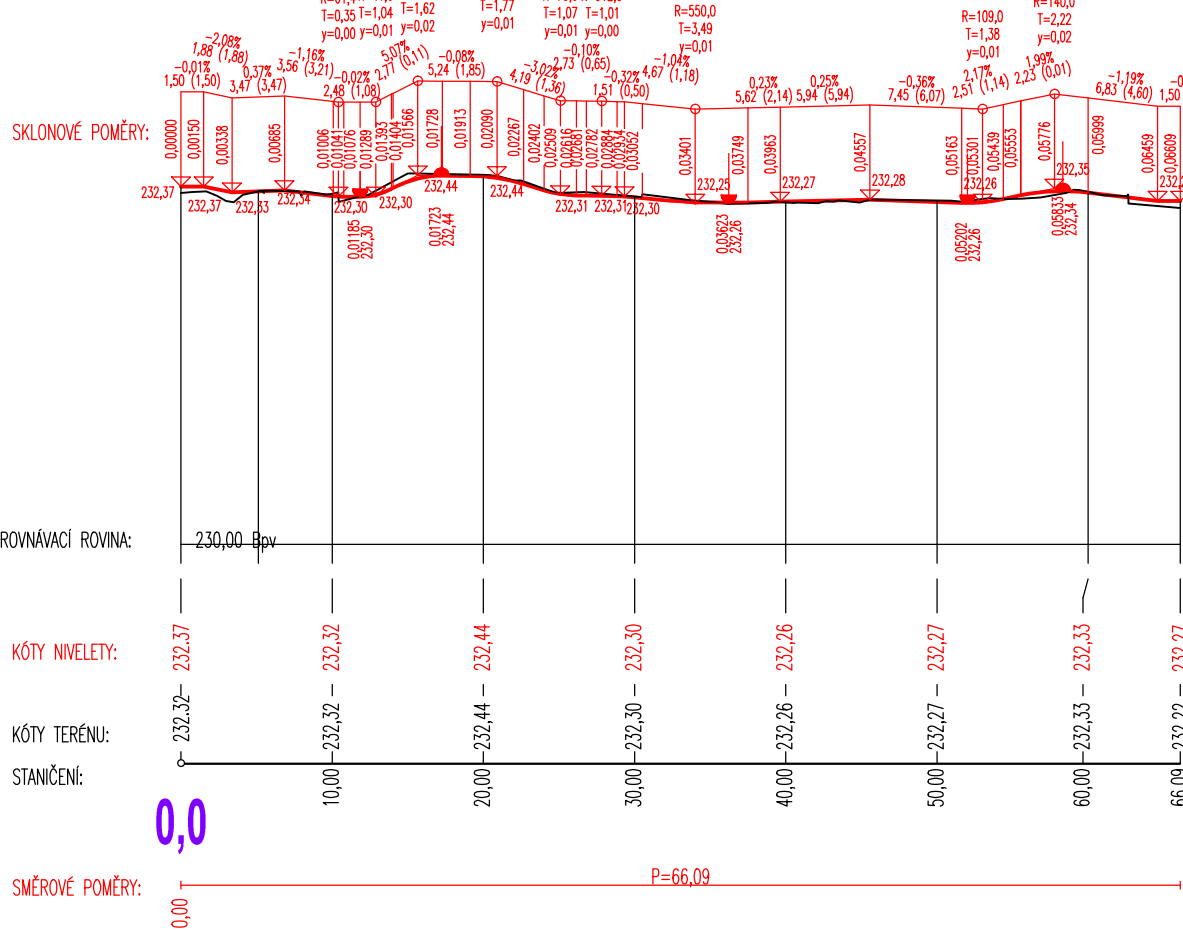
Podrobný podélný profil: CESTNY KRUH - OSA CS  
M 1:500/50



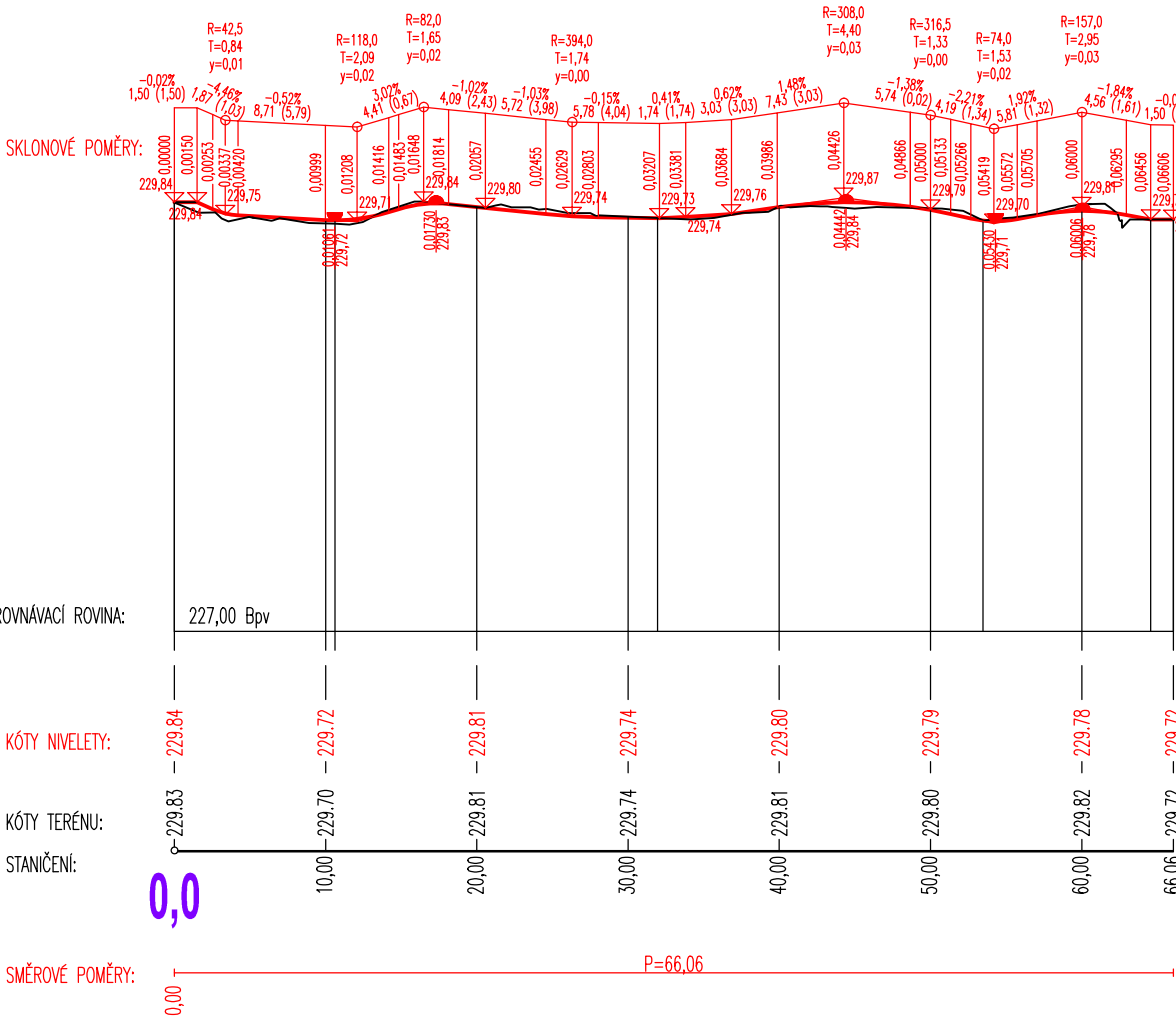
ORIENTAČNÍ SCHÉMA OS ČESTNÉHO KRUHU



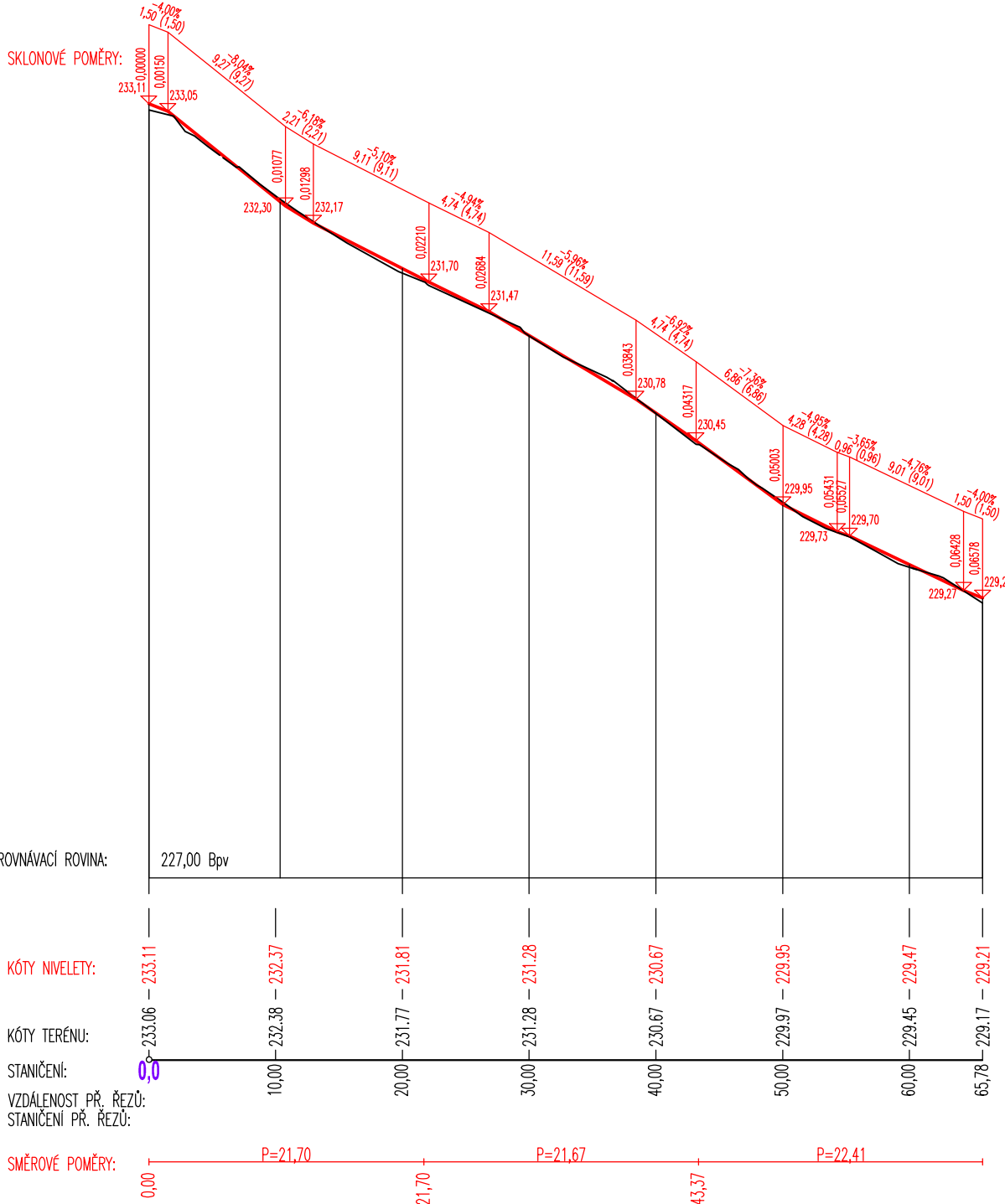
Podrobný podélný profil: CESTNY KRUH - OSA CZ  
M 1:500/50



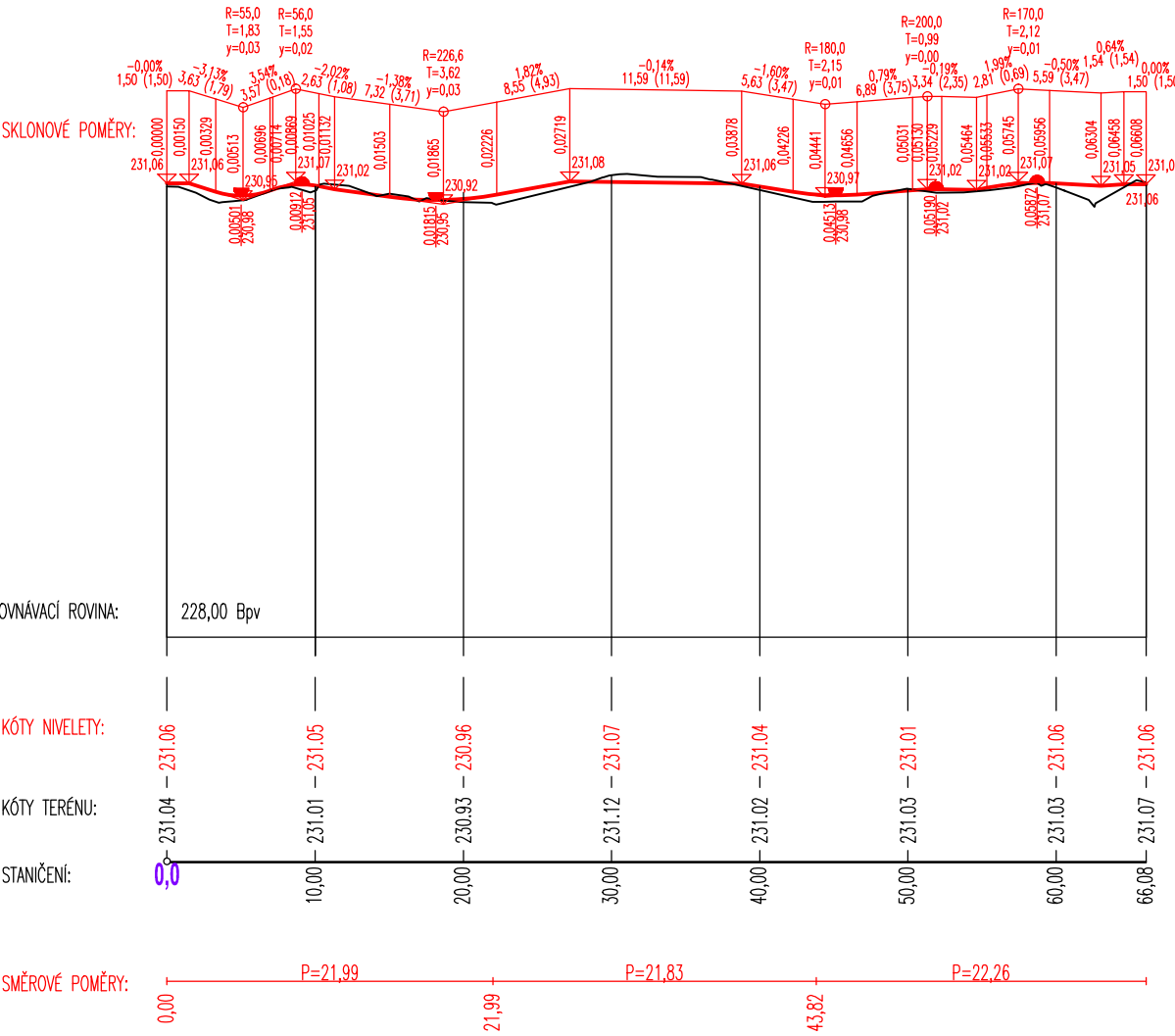
Podrobný podélný profil: CESTNY KRUH - OSA CV  
M 1:500/50



Podrobný podélný profil: CESTNY KRUH - OSA CJi  
M 1:500/50



Podrobný podélný profil: CESTNY KRUH - OSA CVi  
M 1:500/50



## D.1.1

VEDOUcí PROJEKTANT - HP	ING. PETR BUČEK	
ZODPOVĚDNÝ PROJEKTANT	ING. PETR BUČEK	
VYPRACOVAL	ING. JAKUB STRÁNSKÝ	
KONTROLOVAL	ING. ZDENĚK LEGERSKÝ	
KRAJ / KATASTRÁLNÍ ÚZEMÍ	JIHOVÝCHOVSKÝ / STŘED	
OBJEDNATEL / INVESTOR	STATUTÁRNÍ MĚSTO BRNO, Dominikánské náměstí 196/1, 602 00 Brno	
NÁZEV AKCE:	REKONSTRUKCE ASFALTOVÝCH CEST NA ÚSTŘEDNÍM HRBITOVĚ MĚSTA BRNA	DATUM 02/2022
NÁZEV OBJEKTU:	SO102 ČESTNÝ KRUH	FORMAT 10A4
NÁZEV VÝKRESU:	PODÉLNÉ PROFILY	MĚŘÍTKO 1:500/50
		STUPĚŇ PPPS
		ZAK. ČÍSLO 200180
		Č. SOUPRAVY
		Č. VÝKRESU